

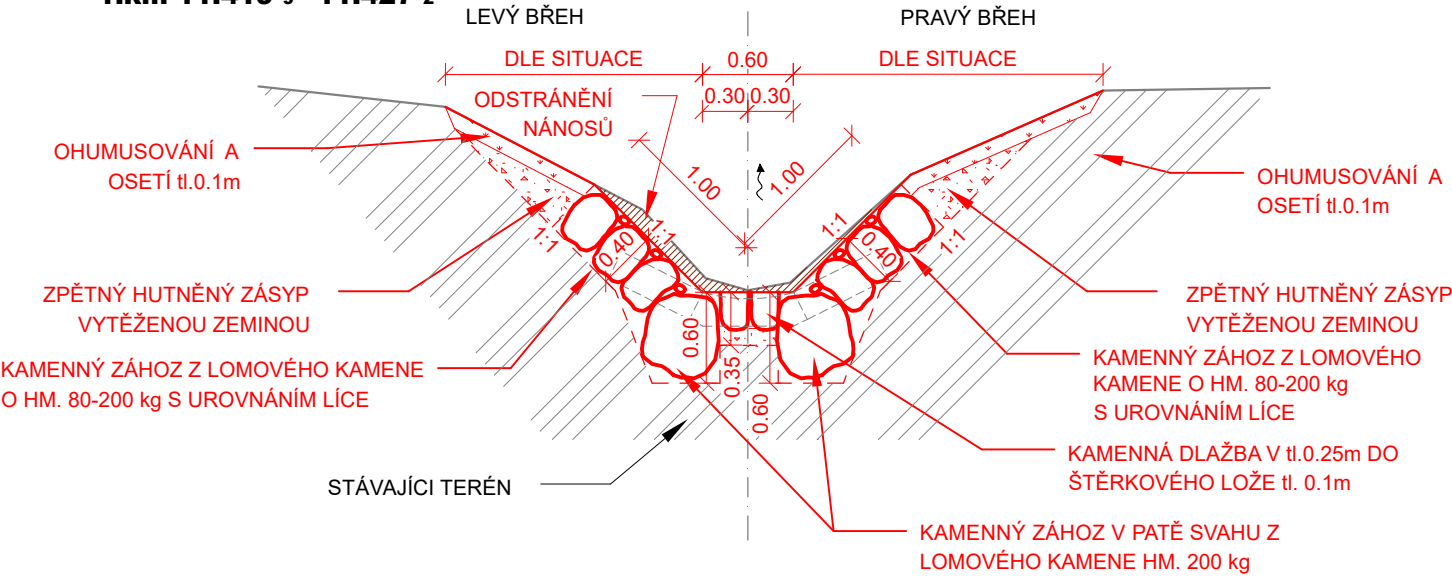
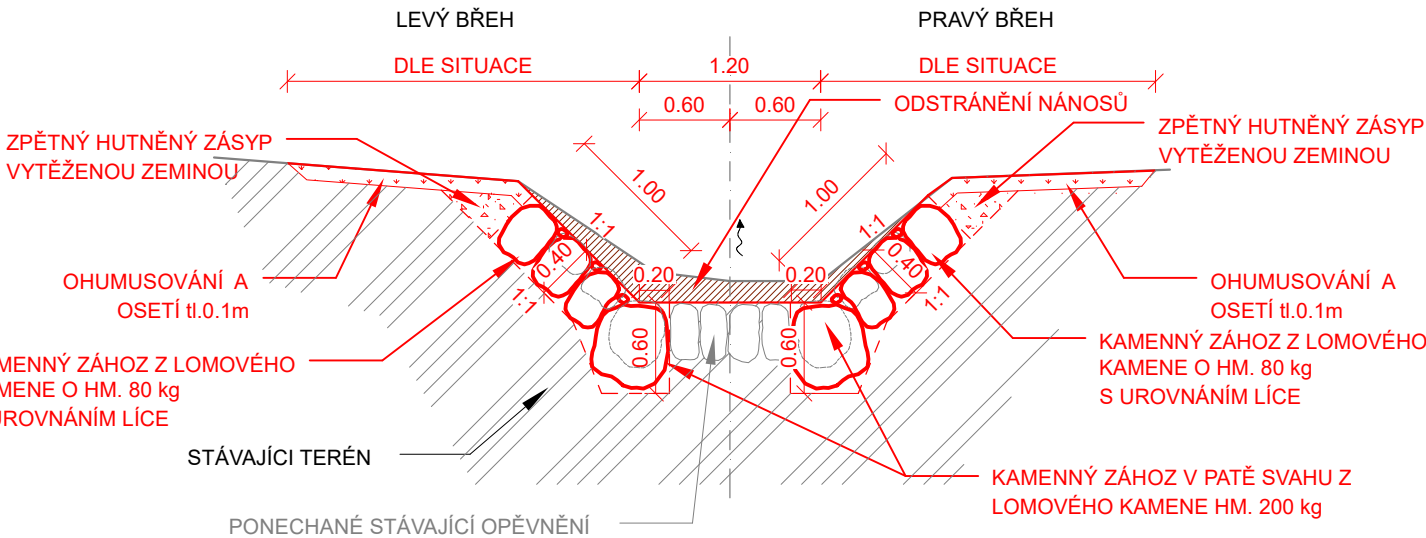
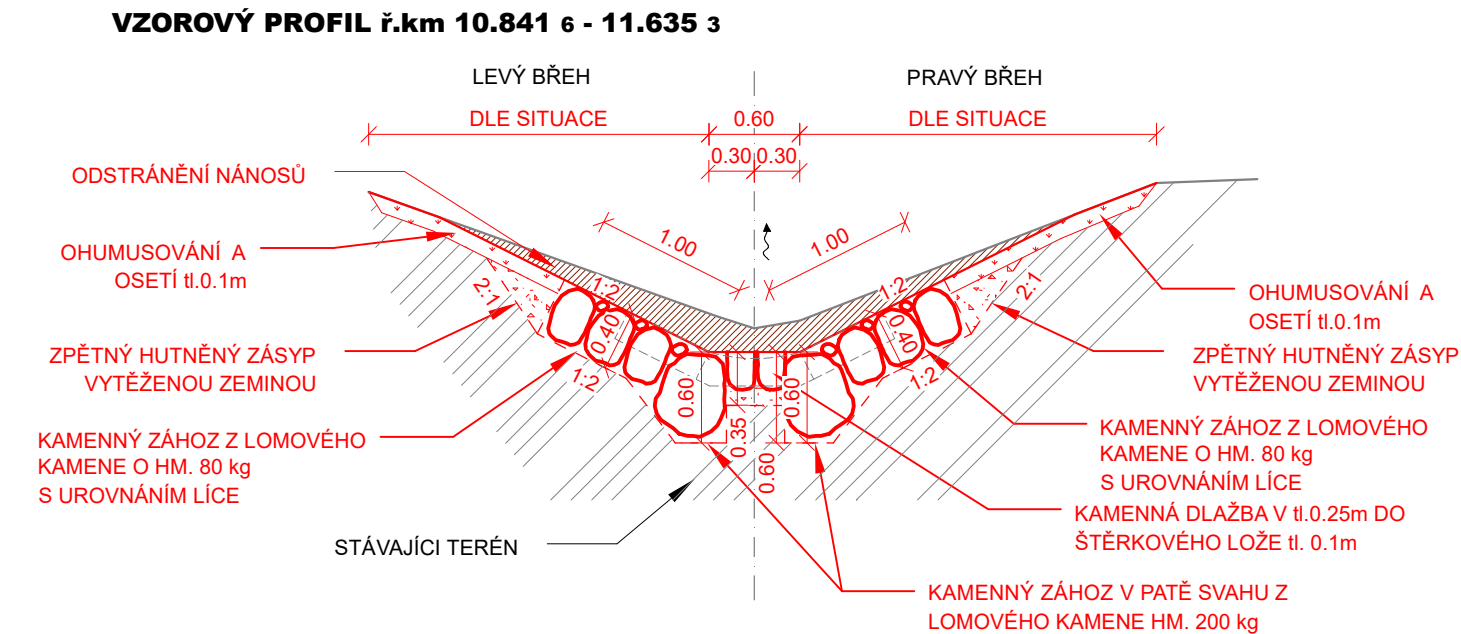
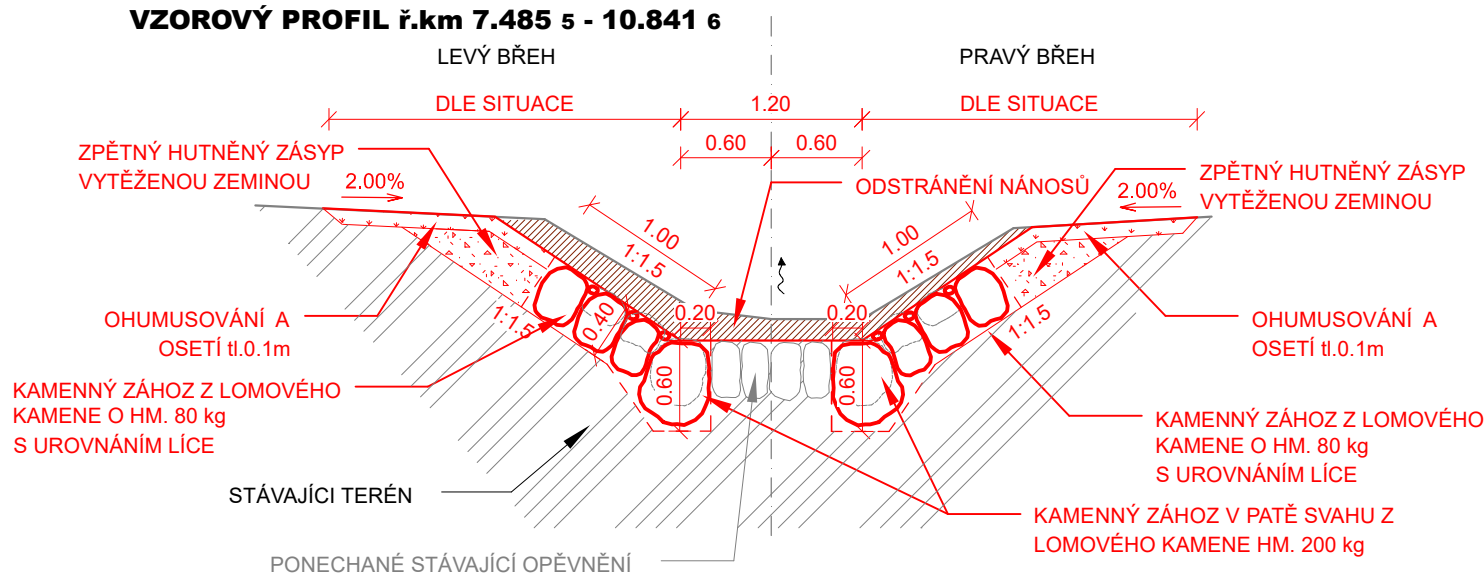
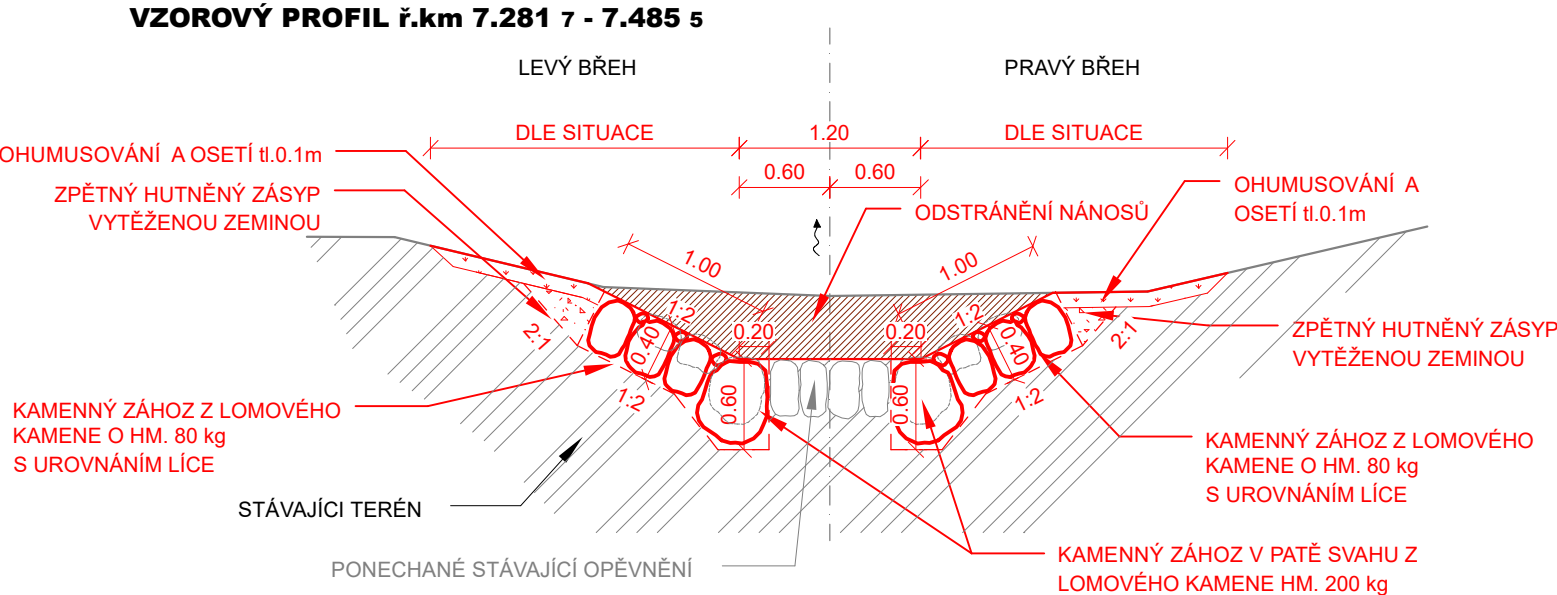
VZOROVÉ ŘEZY

M 1:50


VZOROVÝ PROFIL VE VZDÁLENOSTI 5m PŘED A ZA MOSTY

ř.km 7.672 5 - 7.682 4
ř.km 8.153 9 - 8.157 6
ř.km 8.306 5 - 8.312 5
ř.km 8.420 4 - 8.423 9
ř.km 9.053 8 - 9.081 8

ř.km 9.274 3 - 9.279 3
ř.km 9.461 4 - 9.466 4
ř.km 9.500 4 - 9.503 3
ř.km 10.415 1 - 10.420 7
ř.km 10.531 2 - 10.535 7



POZNÁMKA: NAVRŽENÉ OPEVNĚNÍ BUDE PLYNULO NAVÁZANÉ NA MOSTOVOU KONSTRUKCI

NAVRHL/VYPRACOVAL: ING. MOSNÁ	ZODPOVĚDNÝ PROJEKTANT: ING. LAZÁREK, DiS.	VEDOUČÍ PROJEKTANT: ING. LAZÁREK, DiS.	TECHNICKÁ KONTROLA: ING. LAZÁREK, DiS.	<div>LB PROJEKT</div> <div>Mojmírovo nám. 3105/6a, 612 00 Brno IČ: 29262747, TEL.: 605 114 896</div>	
KRAJ: PARDUBICKÝ		KATASTR. ÚZEMÍ: OSTROV U LANŠKROUNA			
OBJEDNATEL: POVODÍ MORAVY, s.p., Dřevařská 932/11, 602 00 Brno					
AKCE: Ostrovský potok, Ostrov - těžba nánosů a úprava toku				DATUM:	4/2021
				STUPEŇ:	DPS
				FORMÁT:	2xA4
VZOROVÉ ŘEZY				MĚŘÍTKO:	ČÍSLO PŘÍLOHY:
				1: 50	D.4